

地域の観光・イベントデータ登録～公開～地図表示までワンパッケージでご提供

オープンデータポータル



広域オープンデータマップ公開

中国 5 県の観光施設、イベント等のオープンデータを集約し、現在地や目的地周辺の見どころ・おすすめ情報を時期やキーワードで検索できる広域マップを一般公開します。中国地域に訪れる観光客等の多様化する個別ニーズに応じた情報提供を行い、周遊範囲の拡大や分散などを目指します。

オープンデータ管理



オープンデータ登録～公開

見どころ・おすすめ情報を投稿フォームから登録できます。場所を地図上で指定することで緯度経度データも簡単に取得できます。観光施設一覧、イベント一覧は一括登録用シートを用いて一括登録できます。

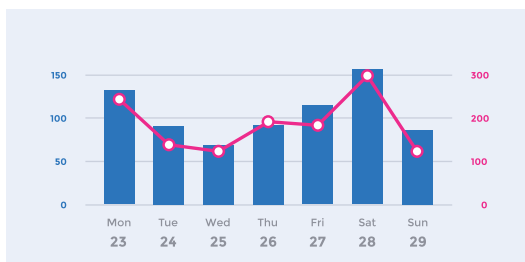
センサデータを活用した来訪者動向把握機能もご提供^{※1}センサデータ取得～蓄積、
グラフ化

※グラフはイメージです

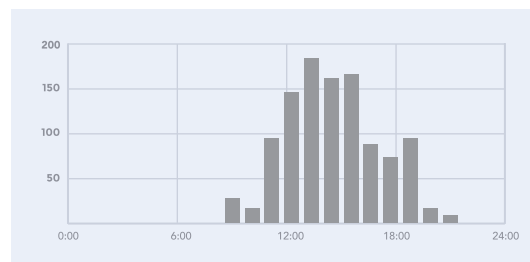
AI カメラなどで収集した入込者数等のリアルタイムデータを取得～蓄積、他の利用団体と共有できます。来日別来場者数の推移、時間帯別性別年代別来場者数の傾向把握や、他施設との比較分析に利用できます。データのアクセス権限を自施設のみにするクローズドデータ管理も対応可能です。

利用団体とデータ共有・シェアードデータ管理

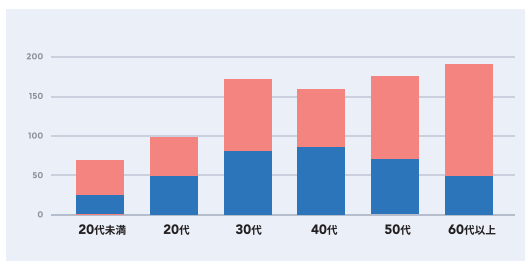
日別来場者数の推移



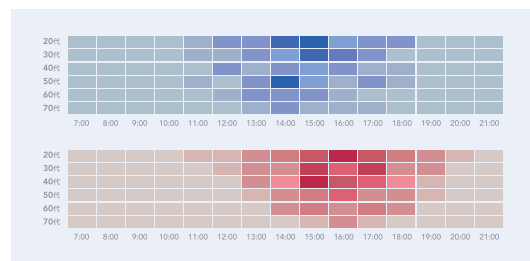
時間帯別来場者数



性別年代別来場者数



時間帯別性別年代別来場者数



※1. 中国地方を中心とした自治体・DMO/観光協会等が参加した観光DX実証事業の成果であるセンサデータによる来訪者推定プログラム「Visitor Analyzer※2」を搭載。
 ※2. 「Visitor Analyzer」ユーザー会を設立し、本プログラムの有効利用について議論を進め、センサデータを活用したマーケティング技術の向上と普及を目指しています。

データ取得

データ蓄積・管理

データ公開・活用

管理システム

オープンデータ管理

- 観光施設、イベント情報を一括登録（標準様式）
- 見どころ・おすすめ情報を登録フォームから登録（オープンデータ公開の同意取得）
- 公開サイトから観光系オープンデータを取得



登録作業

オープンデータサイト等



API

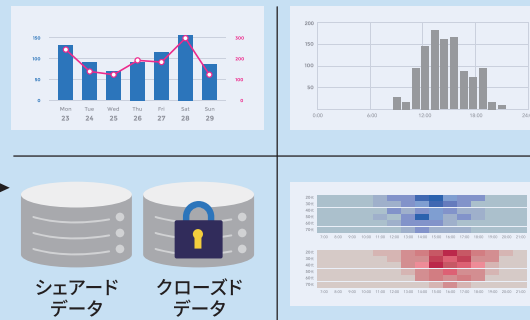
AIカメラ・IoTセンサ



データ転送

AIカメラ画像から
通行者数・属性をカウント

データ共有・分析・可視化



シェアードデータ

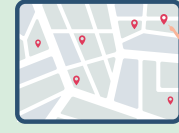
クローズドデータ

閲覧

ダウンロード

観光ポータルサイト

広域観光オープンデータマップ



閲覧

ダウンロード

API

一般利用者

週末にどんなイベントがあるかな？



登録会員

周辺施設の来訪者傾向もわかるな！

日毎時間ごと来訪者数をタイムリーに確認できるな！



集客の参考にしよう！

ご利用の流れ

お問い合わせ・資料請求

利用申込～利用登録
(ご契約)

アカウント情報・マニュアル提供

操作説明
(ハンズオン動画) 提供

利用開始

ヘルプデスク
問い合わせ対応

自治体、DMO、観光協会等個別のお申し込み、または圏域等で複数団体をとりとまとめたのグループ申込が可能です。

ヘルプデスク

E-mail: support@d-cradle.or.jp TEL: 086-427-0885 ※受付時間 9:30～17:30(平日) ※年末年始等弊社休業日を除く

「観光dataeye」料金体系

(税別円)

システム	提供機能	登録会員(団体・グループ)			一般利用者
		初期費	月額利用料		
			基本	追加(センサ1台ごと)	
観光dataeye	観光オープンデータカタログ	無料			無料
	観光オープンデータマップ				
	観光オープンデータAPI				
観光databox	観光オープンデータ管理	無料			/
	観光シェアードデータ管理	無料	5,000円 ※センサ1台分含む	1,000円/台	
	観光クローズドデータ管理			2,000円/台	

※センサの維持管理は含んでおりません。通信費、電気代は別途必要になります。AIカメラ、人感センサ等の設置については別途見積いたします。ご相談ください。
 ※センサ計測データと組み合わせ分析するための独自データ(クローズドデータ)の追加は別途見積いたします。ご相談ください。
 グループ申込の場合、クローズドデータはグループ内共有となります。